

 En vandretur på de bynære stier omkring Hirtshals byder på smukke mangeartede naturoplevelser. Ruterne kan også kombineres med andre stier eller vejnet efter dit eget valg. Udsigts- og Ringstierne er overalt synligt rutemarkeret, og markeringen guider dig let gennem den valgte rute.


 Eine Wanderung auf den stadtnahen Fußwegen rundum Hirtshals zeigt eine hübsche und vielfältige Art von Naturerlebnissen an. Die Routen kann man entweder über das Straßennetz nach deiner persönlichen Wahl oder nach übrigen Routen kombinieren. Ausblick- und Ringrouten sind überall als erkennbare Punkte markiert und diese Markierung leitet dich leicht zur erwählten Route durch.


 A hiking trip along the various trails surrounding and in close proximity to the town of Hirtshals offers some beautiful and variable experiences of the local natural environment. The routes can also be combined with other trails or road systems after your own choice. The Lookout- and Ring-trails are visibly marked everywhere on the routes, and the trail marker guides you easily through the chosen route.

Følg rutemarkeringen
Fußweg Markierung folgen
Follow the trail marker



Rutelængder / Die Routelängen / Route lengths:

Lang rute byen rundt = 9,1 km 
Lange Route um die Stadt = 9,1 Km
The long route around town = 9,1 km

Den korte vest-rute = 5,3 km 
Kurze West-Route = 5,3 Km
The Short West-route = 5,3 km

RUTEKORT

UDSIGTS- OG RINGSTIERNE

OMKRING HIRTSHALS



www.byforum-hirtshals.dk

- Ruter
- Udsigtstien - 1,8 km
 - Ringstien - 6 km
 - Den korte rute - 1,7 km
 - Midlertidig sti - 1,3 km
 - Nordsøstien
 - Hærvejen

